



ISZTRIA

2020 július



Először is megnéztük
Pula amfiteátrumát
kívül-belül

Egész jól tartja
maga






A küzdőtér alatti egykori viadalokat kiszolgáló helyiségben most az ókori étolaj készítését, tárolást és szállítást bemutató kiállítás látható




Ezt az ókori templomot AD 10 körül szentelték fel **Augustus császár** tiszteletére. Többszöri átépítés után 1945-ben sikerült lebombázni, de néhány éven belül romjaiból ismét helyreállították.



Pula ókori városkapuja


A Pulához közeli **Fažana** kikötőjének esti fényei szállásunk ablakából






Másnap rendkívül izgatottan indulunk az esti delfinlesre

Úgy látszik, mások is jönnek. Egész hajóhad...



Hát hol vannak azok a delfinek?

Ott, ott középen! Sajna lusták, nem akarnak ugrálni. Nem ezt ígérték a pénztárnál (:





Ez itten pedig egy cápa darabokban

Fażana kikötője a vízről →



Rovinj kihagyhatatlan
látképe ↓



A **Szent Eufém** templom szomszédságában kávézhattunk






Kávézás után jót nevtünk...



Rovinj óvárosa hangulatos kis utcákkal, terecskével van tele



Ezt a gyönyörű növényt mindenhol látni Isztrián. Magyar neve **murvafűrt** és meglepetésünkre nem helyi eredetű, hanem Dél-Amerikából származik.



Rovinj
strandjai...
hát mit
mondjak,
kevésbé
homokosak

Rovinj
óvárosa a
Szent Eufém
templommal





Ezzel a hajóval
látogattuk
meg a
Rovinj-tól
északra levő
Limski fjordot





Pihenő a „Kalózbarlangnál” a **Limski fjord** fölött



Ismét **Pulába** látogattunk. Ez itt a kikötő fölé emelkedő dombra épült 17. századi **velencei erőd**. A velenceiek kereskedelmi útvonalaik védelmére az Adria partjai mentén számtalan erődöt, várat építettek.



A **pulai amfiteátrum** a velencei erődből fényképezve.



Megnéztük **Pula római színházát** is ↓

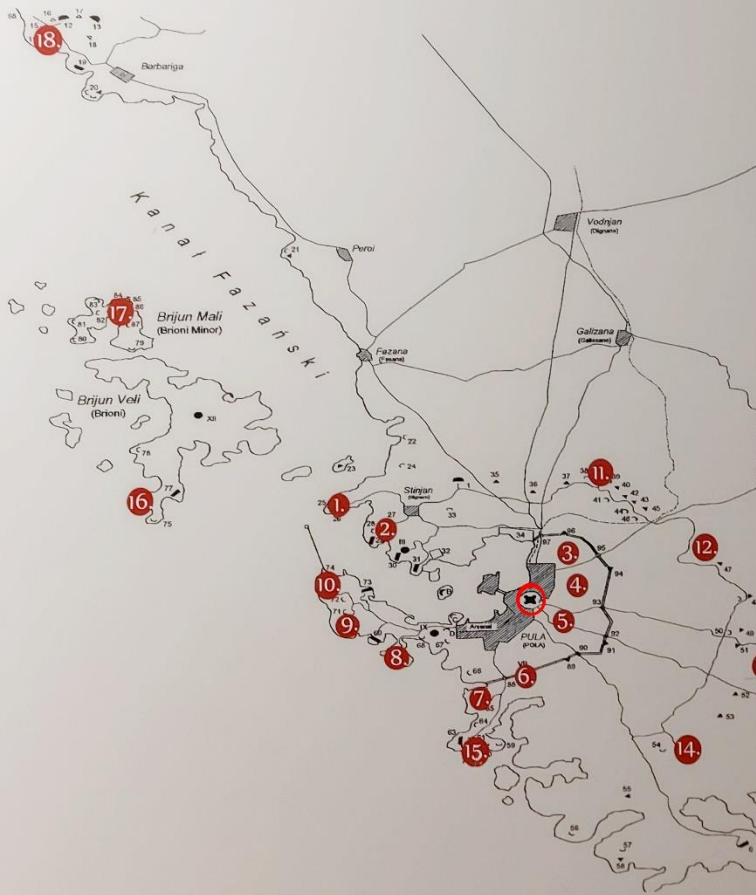


Položaj fortifikacija

Layout of the fortifications

La posizione geografica delle fortificazioni

Die Position der Befestigungsanlage




Ez pedig az az érdekes térkép, amely megmutatja, hogy az Osztrák-Magyar Monarchia fontos hadikikötőjét milyen kiterjedt erődrendszerrel védték **Pulában** a 19. században. A térkép közepén a piros kör jelöli a 17. századi velencei vár helyét. A 15-ös számmal jelzett partközeli erődben rendezték be a nevezetes **Pula Aquarium**-ot.



Igen, ez az **Aquariumnak** helyet adó Fort **Verudela erőd**. Az erődöt 1881-1886 között építették. Gyülekeznek a látogatók az erőd bejáratánál...





Innen már néhány érdekesség következik az **Aquarium**-ból. ← A csuda tudja ezeknek a fejjel lefelé úszó halacskáknak a nevét, mindenesetre kölcsönösen kíváncsian nézegetik egymást a homoklakókkal.

A cápák többnyire elevenszülők, de van néhány faj, amely bőszerű tokban a testén kívül rakja le ikráit. Az Aquariumban nemcsak kiállítás van, hanem kutató, szaporító és tengeri teknősmentő központ is működik.





Ez csak egy ki ízelítő a több kiállított meduzás medencéből →



← Ez a kis tintahal kíváncsian méreget minket:

← Vigyázatok! Az öregapám támadta meg Nemo kapitány hajóját!



Búcsúzunk **Fażanától**



Hazafelé tartó utunk során megálltunk Opatijában. **Abbázia/Opatija** gyönyörű látképe




Bár a part itt sziklás, a szállodák részére többfelé alakítottak ki kellemes pihenőhelyeket



A város jelképévé vált madaras szobor és egy régimódi vitorlás csónak



A Villa
Angiolina
előtti
díszkert...



Nem a kávé az érdekes, hanem a föllette levő gyümölcsök. Ezek tulajdonképpen fagyalaltgömbök. A dió és a gyümölcsök belsejét kivájták, majd az összeturmixolt belső részekből fagyalaltot készítettek és visszatöltötték a kétfelé vágott gyümölcsbe. Mint mondják, fantasztikus íze van!





Opatija tengerparti sétányán



Búcsúzóul **Miroslav Krleža**, horvát író jól sikerült szobra a sétányról

